

«СОГЛАСОВАНО»
Руководитель Буинского районного
исполнительного комитета
/Р.Р. Камартдинов/

«СОГЛАСОВАНО»
Начальник ОГИБДД МВД России
по Буинскому району
майор полиции

/Р.Р. Миннебаев/

«УТВЕРЖДАЮ»
Заведующий МБДОУ «Йолдызкай»
/Л.Р. Ибатуллина

ПАСПОРТ

дорожной безопасности

Муниципального бюджетного дошкольного образовательного
учреждения «Детский сад «Йолдызкай» города Буинска Буинского
муниципального района Республики Татарстан»

2019 год

Общие сведения

Муниципальное бюджетное дошкольное образовательное учреждение «Детский сад «Йолдызкай» города Буинска Буинского муниципального района Республики Татарстан»

Юридический адрес: 422433, РТ., город Буинск, улица Карла Маркса, дом 72/52

Фактический адрес: 422433, РТ., город Буинск, улица Карла Маркса, дом 72/52

Руководители образовательного учреждения:

Заведующий: Ибатуллина Лилия Рустамовна 8 (84374) 31427

Завхоз Баширова Миляуша Каримовна 8 (84374) 31427

МКУ «Управление образования Буинского муниципального района»
заместитель Македонская Н.А. 3-29-02

ОГИБДД МВД России
по Буинскому району

начальник Р.Р.Миннебаев 3-28-81
(должность) (фамилия, имя, отчество)

Ответственные работники
за мероприятия по профилактике
детского травматизма (по саду)

Воспитатель Шакирзянова Резеда Равиловна 8 (84374) 31427
(должность) (фамилия, имя, отчество)

Воспитатель Васильева Татьяна Владимировна 8 (84374)31427
(должность) (фамилия, имя, отчество)

Воспитатель Тимергалиева Венера Харисовна 8 (84374)31427
(должность) (фамилия, имя, отчество)

Воспитатель Файзуллина Лаура Нуретдиновна 8 (84374) 31427
(должность) (фамилия, имя, отчество)

Воспитатель Гурлина Ангелина Александровна 8 (84374) 31427
(должность) (фамилия, имя, отчество)

Воспитатель Насртдинова Ангелина Александровна 8 (84374) 31427
(должность) (фамилия, имя, отчество)

**Руководитель или ответственный
работник дорожно-эксплуатационной
организации, осуществляющей
содержание улично-дорожной
сети (УДС)* (ГОРОД)**

**ОАО «Буинские МПП ЖКХ»
Ахметгалиев И.И. 3-33-68**

**Руководитель или ответственный
работник дорожно-эксплуатационной
организации, осуществляющей
содержание технических средств
организации дорожного
движения (ТСОДД)* ОАО «Буинские МПП ЖКХ»**

Ахметгалиев И.И. 3-33-68

Количество воспитанников: 70 человек

Наличие уголка по БДД имеется, в коридоре

Время нахождения воспитанников в образовательном учреждении:

7.00-19.00

Телефоны оперативных служб:

ОВД -8(84374) 3-12-88

БЦРБ-8(84374) 3-12-72

БуЭС-8(84374) 3-23-48

Горгаз-8(84374) 3-20-04

Водоканал -8(84374)3-57-06

МЧС 112

* Дорожно-эксплуатационные организации, осуществляющие содержание УДС и ТСОДД, несут ответственность в соответствии с законодательством Российской Федерации (Федеральный закон «О безопасности дорожного движения» от 10 декабря 1995 г. № 196-ФЗ, Кодекс Российской Федерации об административных правонарушениях, Гражданский кодекс Российской Федерации).

Содержание

I. План-схемы образовательного учреждения.

1. План-схема безопасного маршрута движения детский сад «Йолдызкай» г. Буинска
2. Район расположения образовательного учреждения, пути движения транспортных средств и детей (обучающихся, воспитанников).
3. Маршрут движения организованных групп детей от образовательного учреждения до городского парка.
4. Пути движения транспортных средств к местам разгрузки/погрузки и рекомендуемые безопасные пути передвижения детей по территории образовательного учреждения.

II. Приложения

1. План-схема маршрута движения автобуса от МБДОУ «Йолдызкай» до МБУ ДОД ДЮСШ «Арктика» Буинского муниципального района Республики Татарстан.

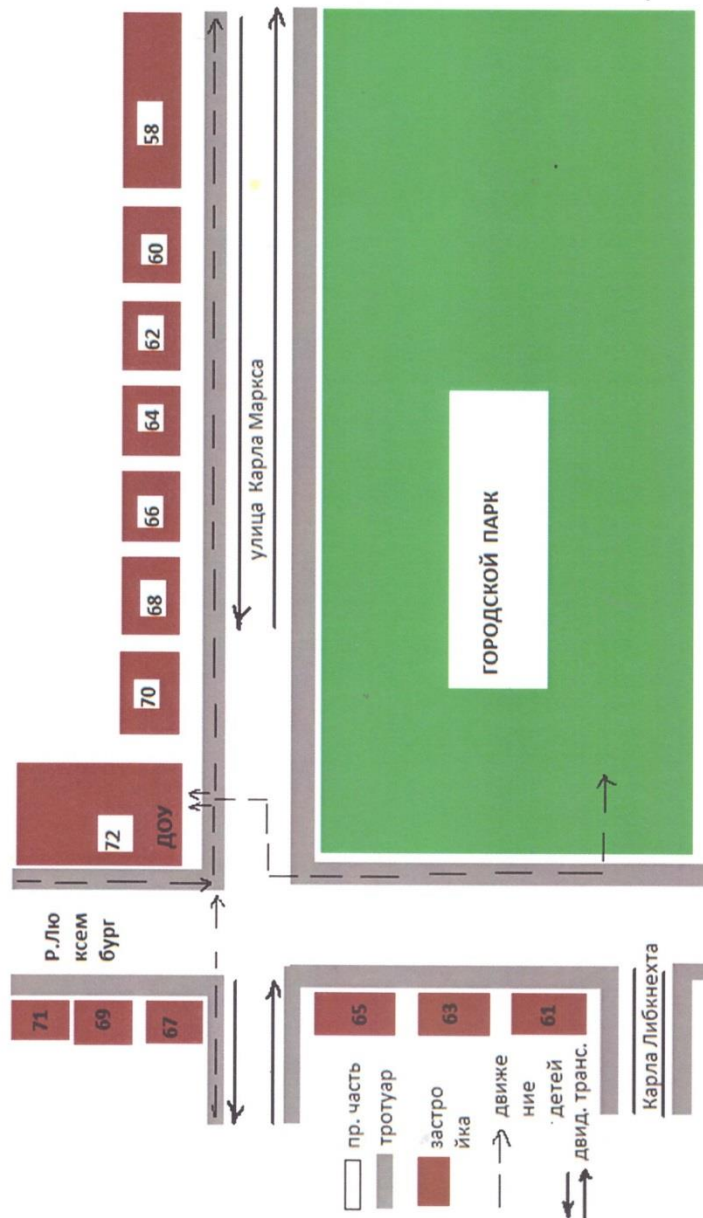
I. План-схемы образовательного учреждения

1. План-схема безопасного маршрута движения детский сад «Йолдызкай» г. Буинска

Образец схемы

2. Район расположения образовательного учреждения, пути движения транспортных средств и детей (обучающихся, воспитанников) в (из) ДОУ.

Образец схемы



Рекомендации к составлению план-схемы района расположения образовательного учреждения

1. Район расположения образовательного учреждения определяется группой жилых домов, зданий и улично-дорожной сетью с учетом остановок общественного транспорта (выходов из станций метро), центром которого является непосредственно образовательное учреждение;

2. Территория, указанная на схеме, включает:

образовательное учреждение;

стадион вне территории образовательного учреждения, на котором могут проводиться занятия по физической культуре (*при наличии*);

парк, в котором могут проводиться занятия с детьми на открытом воздухе (*при наличии*);

спортивно-оздоровительный комплекс (*при наличии*);

жилые дома, в которых проживает большая часть детей (учеников) данного образовательного учреждения;

автомобильные дороги и тротуары.

3. На схеме обозначены:

расположение жилых домов, зданий и сооружений;

сеть автомобильных дорог;

пути движения транспортных средств;

пути движения детей (обучающихся, воспитанников) в/из образовательного учреждения;

опасные участки (места несанкционированных переходов на подходах к образовательному учреждению, места имевших место случаев дорожно-транспортных происшествий с участием детей-пешеходов и детей-велосипедистов);

уличные (наземные – регулируемые / нерегулируемые) и внеуличные (надземные и подземные) пешеходные переходы;

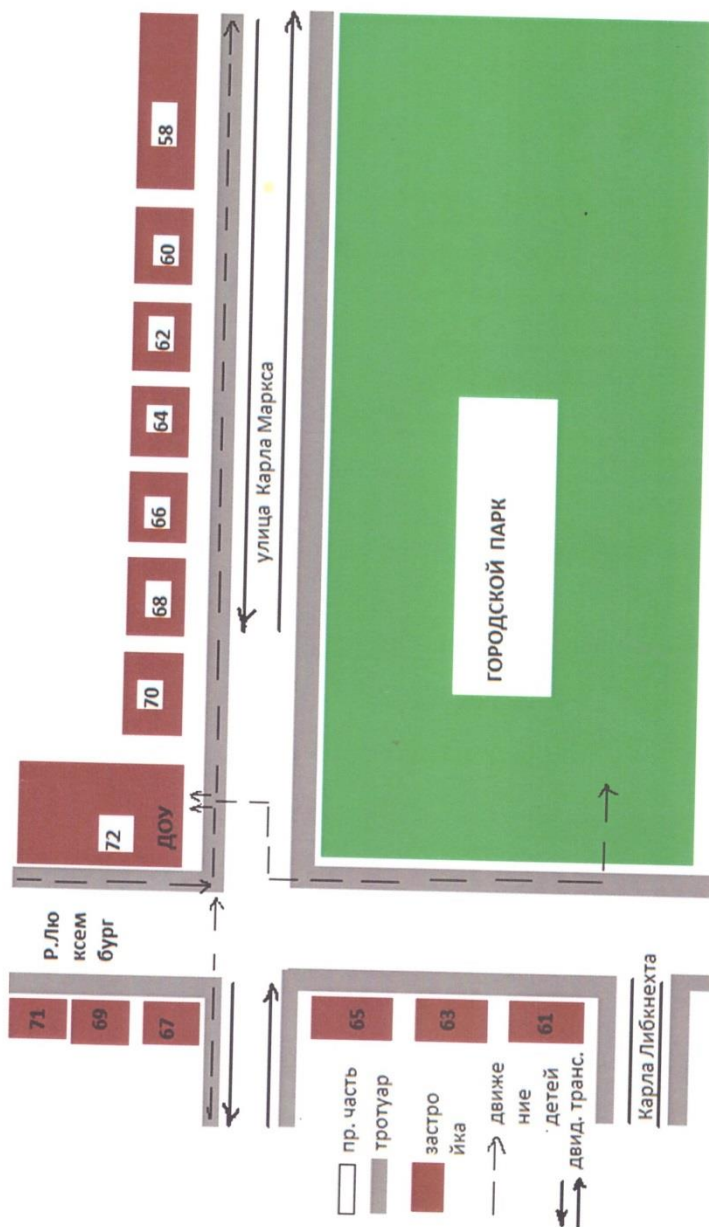
названия улиц и нумерация домов.

Схема необходима для общего представления о районе расположения образовательного учреждения. На схеме обозначены наиболее частые пути движения обучающихся от дома (от отдаленных остановок маршрутных транспортных средств) к образовательному учреждению и обратно.

При исследовании маршрутов движения детей необходимо уделить особое внимание опасным зонам, где дети (обучающиеся, воспитанники) пересекают проезжие части дорог не по пешеходному переходу.

3. Маршруты движения организованных групп детей от образовательного учреждения к городскому парку

Образец схемы:

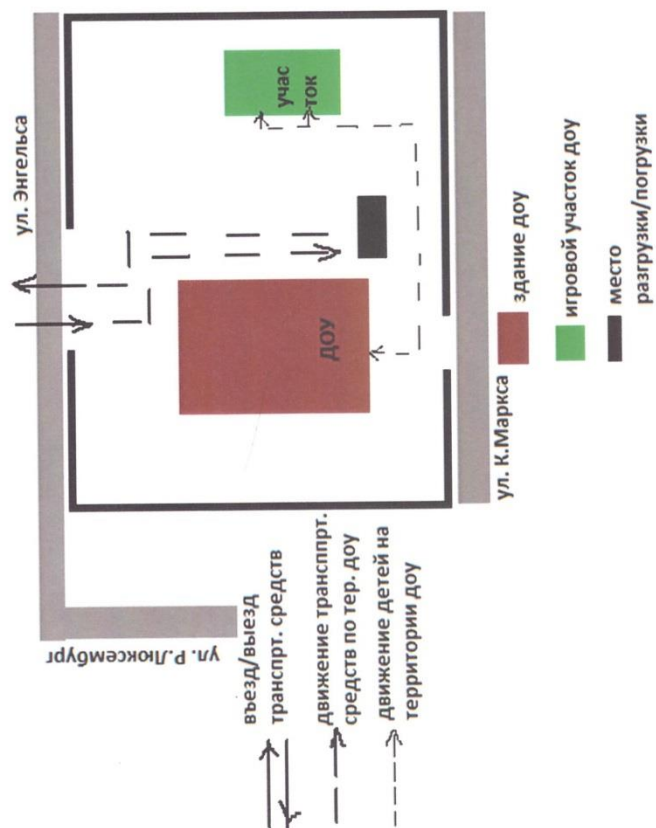


Рекомендации к составлению схемы маршрутов движения организованных групп детей от образовательного учреждения к стадиону, парку или спортивно-оздоровительному комплексу

На схеме района расположения образовательного учреждения указываются безопасные маршруты движения детей от образовательного учреждения к стадиону, парку или спортивно-оздоровительному комплексу и обратно. Эти схемы должны использоваться преподавательским составом при организации движения групп детей к местам проведения занятий вне территории образовательного учреждения.

4. Пути движения транспортных средств к местам разгрузки/погрузки и рекомендуемые безопасные пути передвижения детей по территории образовательного учреждения

Образец схемы



Рекомендации к составлению схемы пути движения транспортных средств к местам разгрузки/погрузки и рекомендуемые безопасные пути передвижения детей по территории образовательного учреждения

На схеме указывается примерная траектория движения транспортных средств на территории образовательного учреждения, в том числе места погрузки/разгрузки, а также безопасный маршрут движения детей во время погрузочно-разгрузочных работ.

В целях обеспечения безопасного движения детей по территории образовательного учреждения необходимо исключить пересечения путей движения детей и путей движения транспортных средств.

**II. Сведения об организациях, осуществляющих перевозку детей
специальным транспортным средством (автобусом)
МБУ СШ «АРКТИКА»**

**Информационная карточка
перевозок детей специальным транспортным средством (автобусом)**

Общие сведения

Марка **НЕФАЗ**
Модель **529917-42**
Государственный регистрационный знак – **У 055 СН 116 RUS**
Год выпуска **2015** Количество мест в автобусе **44**
Соответствие конструкции требованиям, предъявляемым к школьным автобусам:
соответствуют

1. Сведения о владельце

Владелец **МБУ ДОД ДЮСШ «Арктика» Буинского муниципального района Республики Татарстан**

Юридический адрес владельца : **422430, РТ, г. Буинск, ул. Ефремова, д.128**

Фактический адрес владельца : **422430, РТ, г. Буинск, ул. Ефремова, д.128**

Телефон ответственного лица: **8(84374) 35584**

2. Сведения о водителе автобуса

Фамилия, имя, отчество **Сидоров Н.А.**

Принят на работу: **14.12.2016г.**

Стаж вождения категории D : **19л.**

Телефон: **89276727230**

3. Организационно-техническое обеспечение

Лицо, ответственное за обеспечение безопасности дорожного движения:
Заместитель директора, **Иванов Эмиль Радикович**, назначен: **12.02.2013г.**,
прошло аттестацию: **21.02.2014г.**

Дата последнего технического осмотра : **09.03.2019г.**

Заведующий МБДОУ «Йолдызкай» _____

Л.Р.Ибатуллина

Директор МБУ СШ «АРКТИКА» _____

(подпись) _____ (Ф.И.О.)

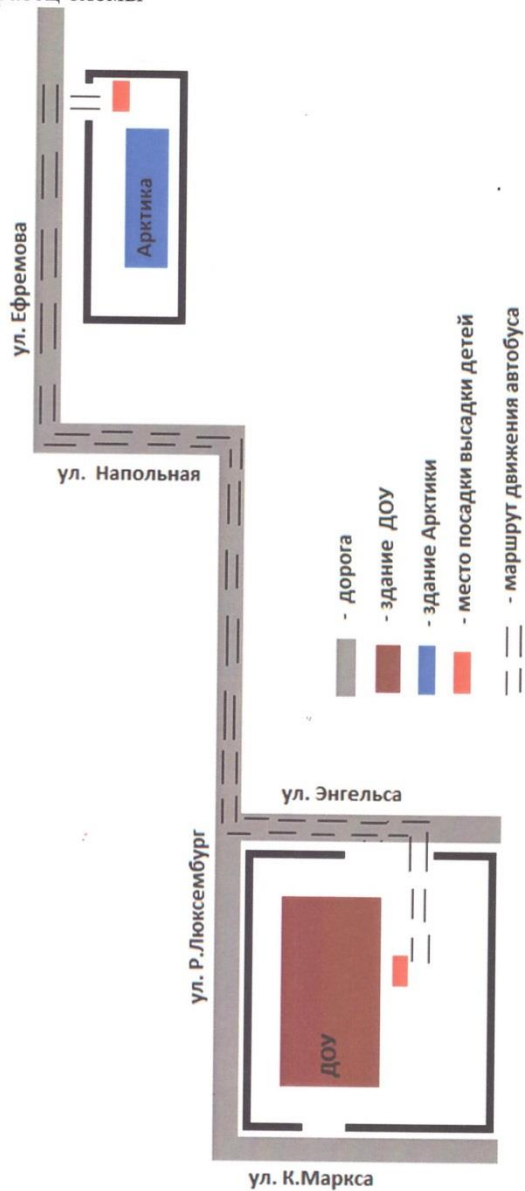
И.В.Яраханов

(подпись) _____ (Ф.И.О.)



1. Маршрут движения автобуса от МБДОУ «Йолдызкай» до МБУ ДОД ДЮСШ «Арктика» Буинского муниципального района Республики Татарстан

Образец схемы



Рекомендации к составлению схемы маршрута движения автобуса до образовательного учреждения

На схеме указываются населенные пункты, через которые следует автобус образовательного учреждения, оборудованные места остановок для посадки и высадки детей в каждом населенном пункте и в иных местах по маршруту движения автобуса; непосредственно населенный пункт, где расположено образовательное учреждение.

На схеме указывается безопасный маршрут следования автобуса образовательного учреждения из пункта А в пункт В, а также обозначены:

- жилые дома населенных пунктов;
- здание образовательного учреждения;
- автомобильные дороги;
- дислокация существующих дорожных знаков на пути следования автобуса образовательного учреждения;
- пешеходные переходы, пересекающие проезжую часть маршрута движения автобуса образовательного учреждения;
- другие технические средства организации дорожного движения на маршруте движения автобуса образовательного учреждения.

Дополнительно, при наличии трудных (опасных) участков дорог по пути следования автобуса, представляется целесообразным давать их подробное описание с рекомендациями по безопасному преодолению.

Кроме того, рекомендуется дополнять паспорт фотоматериалами с изображением таких участков, а также с изображениями остановочных пунктов и мест ожидания.

В случаях, когда осуществляется перевозка детей специальным транспортным средством на экскурсии, спортивные соревнования, в детские оздоровительные лагеря, к месту сдачи государственной аттестации и единого государственного экзамена, Паспорт безопасности маршрута движения автобуса образовательного учреждения дополняется соответствующими схемами дополнительных маршрутов движения специального транспортного средства (автобуса).